



**КОМИТЕТ ИМУЩЕСТВЕННЫХ ОТНОШЕНИЙ  
АДМИНИСТРАЦИИ ПЕРМСКОГО МУНИЦИПАЛЬНОГО ОКРУГА**

**РЕШЕНИЕ**

о размещении объектов № 1391

Пермский край  
Пермский округ

29.05.2024

Комитет имущественных отношений администрации Пермского муниципального округа разрешает Акционерному обществу «Газпром газораспределение Пермь» (ИНН 5902183841, ОГРН 2125902017723, почтовый адрес: 614000, г. Пермь, ул. Петропавловская, 43)

размещение объекта «газопровод давлением до 1,2 Мпа, для размещения которого не требуется разрешения на строительство»

на землях государственная собственность на которые не разграничена

на срок 1 год.

Местоположение: Пермский край, Пермский муниципальный округ, п. Юго-Камский, ул. Парковая, к дому 20.

Приложение: схема предполагаемых к использованию земель или части земельного участка.

Особые условия использования:

1. При размещении объекта учесть параметры ширины проезда улично-дорожной сети, во избежание сужения полосы отвода дороги.
2. Получение разрешения на производство земляных работ.

Заместитель председателя комитета



(подпись, печать)

М.В. Королева



## Схема предполагаемых к использованию земель или части земельного участка

Объект: Газопровод давлением до 1,2 Мпа, для размещения которого не требуется разрешения на строительство

Местоположение: расположенных по адресу: Пермский край,  
Пермский м. о., п Юго-Камский,  
ул Парковая, к дому 20

Каталог координат, м

№ точки границы	X	Y
н1	482939.67	2191422.33
н2	482949.96	2191424.78
н3	482947.11	2191438.36
н4	482936.45	2191435.66
н1	482939.67	2191422.33



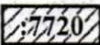





Площадь земель или части земельного участка, кв.м.: 149

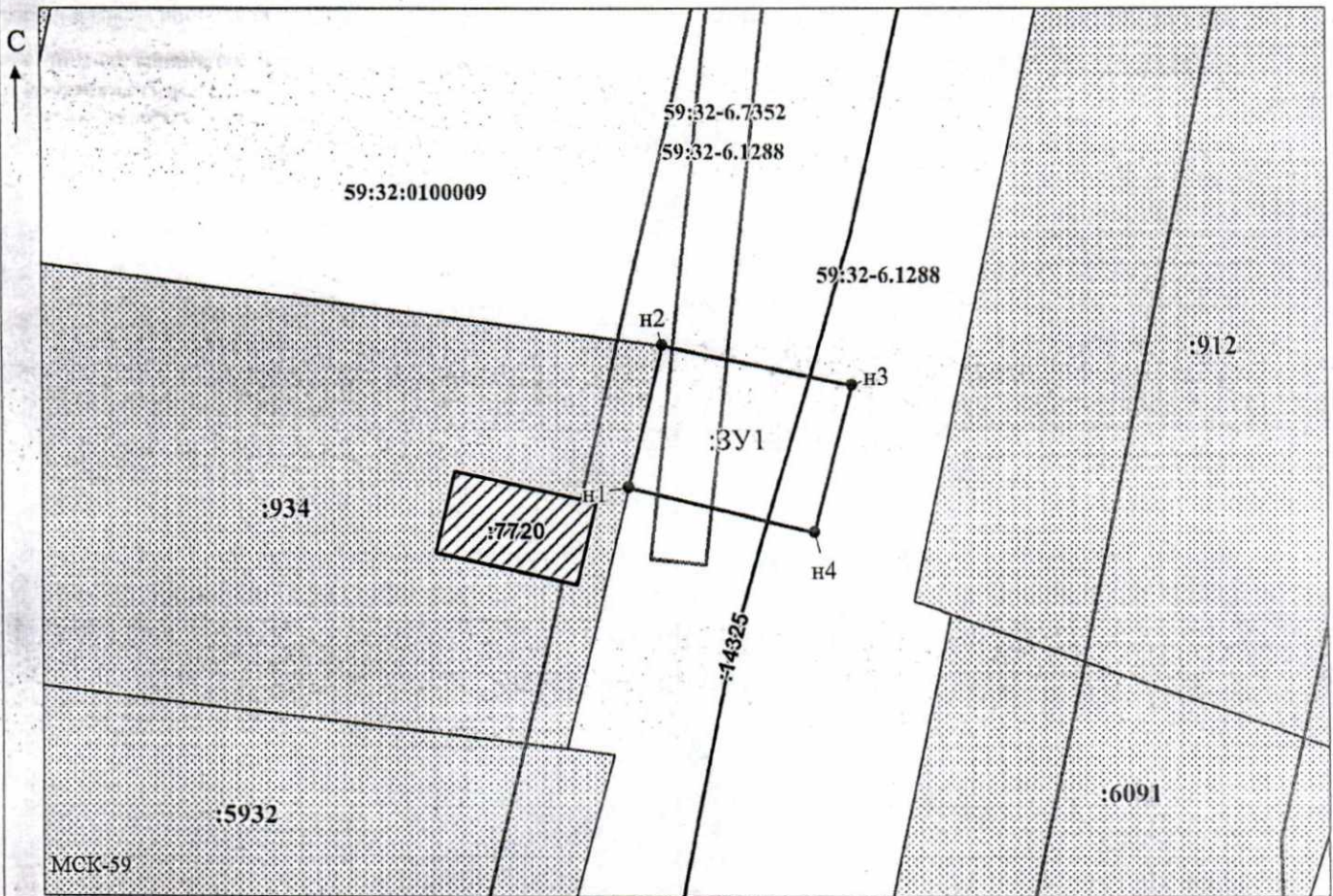
Категория земель: земли населенных пунктов

Вид разрешенного использования: -

Описание границ смежных землепользователей:  
От точки н1 до точки н2 - земельный участок  
с кадастровым номером 59:32:0100009:934  
От точки н2 до точки н1 - земли общего пользования

### Условные обозначения:

- |   |   |   |  |   |  |   |                                 |   |   |   |   |   |   |
|---|---|---|--|---|--|---|---------------------------------|---|---|---|---|---|---|
|  | - предполагаемый участок земель,<br>на которых планируется размещение объекта |  | - границы и номер земельного участка,<br>сведения о которых внесены в ЕГРН |  | - границы и номер объекта капитального<br>строительства, сведения о которых внесены в ЕГРН |  | - граница кадастрового квартала |  | - зоны с особыми условиями использования<br>территории, сведения о которых внесены в ЕГРН |  | - обозначение запрашиваемого земельного участка |  | - характерная точка границ земель или части<br>земельного участка |
|   |   |   |  |   |  |   |                                 |  | - номер кадастрового квартала   |   |   |   |   |



Заявитель: \_\_\_\_\_  
 МП \_\_\_\_\_ (подпись, расшифровка подписи)  
 (для юридических лиц  
 и индивидуальных предпринимателей)

Масштаб 1:500  
/Горбунова А.П.